



Commune de SARDIEU



CARTE DES ALEAS


Zonage des aléas validé par la commune

Légende :


Faible Moyen Fort

Inondations :


Crues rapides des rivières



Inondations en pied de versant



Ravinements et ruissellements sur versant



Mouvements de terrain :

Glissements de terrain



Bassin d'orage




Ruisseau couvert



Limite zone d'étude



Limite communale



Version 3
Edition : Janvier 2018
Réalisation : Alp'Géorisques

© cadastre DGI

Echelle : 1/5 000

